

# PLAN DE MANEJO INTEGRADO DEL ACUÍFERO TEPALCINGO-AXOCHIAPAN, ESTADO DE MORELOS.



Año de ejecución: 2013

N° de contrato SGT- OCB-MOR-13-P-055-RF-I3

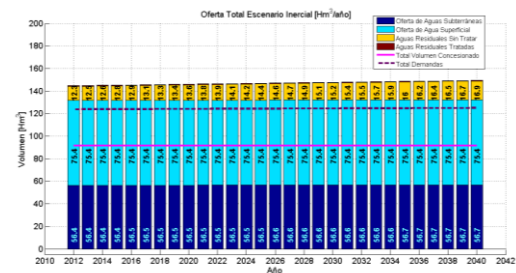
Dependencia contratante: CONAGUA, Organismo de Cuenca Balsas

El acuífero Tepalcingo-Axochiapan, ubicado al oriente del estado de Morelos.

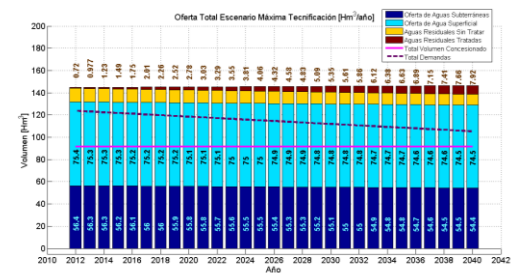
económico, social y ambiental.



Escenario Inercial



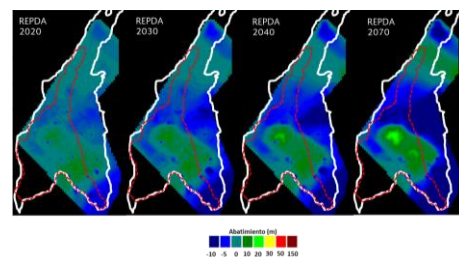
Escenario Máxima Tecnificación



Objetivo: Sentar las bases necesarias, para que, bajo los lineamientos de la política de planeación hídrica nacional, se ejecuten las estrategias adecuadas y suficientes que aseguren la disponibilidad de agua subterránea en la región del acuífero Tepalcingo-Axochiapan mediante un manejo integral del recurso hídrico.

Escenario REPDA

Se definieron Líneas de Acción que pretenden incidir en el manejo sustentable del acuífero.



La planeación se realizó dentro del marco de la Gestión Integrada del Recurso Hídrico para fomentar el apoyo interinstitucional e incrementar los beneficios mediante la coordinación de programas y proyectos en conjunto.

Los resultados revelan que el Escenario Inercial conduce al acuífero a condiciones de mayor sobreexplotación, y en consecuencia, incrementa los problemas de disponibilidad que derivan en conflictos económicos y sociales.

Para cada acción se identificó a los responsables y corresponsables para su implementación, los financiamientos requeridos, su programación, así como los indicadores de seguimiento.

Cada una de las acciones se priorizó en términos de su impacto en el control de las extracciones, la recuperación de reservas subterráneas y su beneficio